



ЗАКРЫТОЕ АКЦИОНЕРНОЕ ОБЩЕСТВО

ПК "ТАТСЕЛЬХОЗХИМПРОЕКТ"

423461, Татарстан, г. Альметьевск, ул. Ленина, д. 83; т/ф: (8553)33-70-15; e-mail: tshp@tshp.ru

№ СРО-П-114-043.5-1607002392-14032016 от 14 марта 2016 года

Заказчик: Зайнуллина М.А.

ГРАДОСТРОИТЕЛЬНАЯ ДОКУМЕНТАЦИЯ

Проект межевания территории в части установления красных линий территории,
ограниченной улицами Южная и Полевая,
с. Кульшарипово Альметьевского муниципального района

УН -330-20-ПМ

Имя № подл.	Подпись и дата	Взам. инв. №						УН-330-20	ПМ	Лист
Изм.	Лист	№ докум.	Подпись	Дата						



№ СРО-П-114-043.5-1607002392-14032016 от 14 марта 2016 года

Заказчик: Зайнуллина М.А.

ГРАДОСТРОИТЕЛЬНАЯ ДОКУМЕНТАЦИЯ

Проект межевания территории в части установления красных линий территории,
ограниченной улицами Южная и Полевая,
с. Кульшарипово Альметьевского муниципального района

УН -330-20-ПМ

Директор:

ИШУКОВ Л.А.

Главный инженер проекта:

Минабутдинов М.Т.

Имѣ № подл.	Подпись и дата	Взнос илѣ №						
						УН-330-20	ПМ	Лист
Изм.	Лист	№ докум.	Подпись	Дата				

СОДЕРЖАНИЕ ТОМА 1

Состав градостроительной документации

Обозначение	Наименование	Стр.	Примечание
1	2	3	4
	I- Основная часть:		

Часть 1. Текстовая часть:

УН-330-20-ПМ	<p>1.1-Общие данные</p> <p>1.7- Приложения</p> <p>1.7.1-Постановление исполнительного комитета города Альметьевск №236 от 25.02.2020 -1 лист</p> <p>1.7.2- Сведения ИСОГД МБУ «УАиГ» Альметьевского муниципального района №687/6 от 27.12.2019 г.-1 лист</p> <p>1.7.2.1 - Схема расположения земельного участка (Приложение №1) – 1 лист</p> <p>1.7.2.2 – Каталог координат красных линий (Приложение №2)– 1 лист</p> <p>1.7.3 – Сведения ИСОГД №873/04 от 09.08.2020г. - 2 листа</p> <p>1.7.3.1- Схема расположения объекта капитального строительства (Приложение №1) – 1 лист</p> <p>1.7.3.2 - Каталог координат проектных красных линий (Приложение №2) – 1 лист</p> <p>1.7.4 - Письмо ПЗиО Альметьевского МР №13678/6 от 01.10.2020 г. – 1лист</p> <p>1.7.4.1 - Каталог координат красных линий (Приложение №1) – 2 листа</p> <p>1.7.5 – Акт АЛПУМГ от 07.02.2019 – 1 лист</p> <p>1.7.6 - Решение о согласовании ОАО «Сетевая компания» №3/0/03/19-1382/Р от 06.02.2019г. -1 лист</p>	1-5	
--------------	--	-----	--

УН-330-20

ПМ

Лист

Изм.	Лист	№ докум.	Подпись	Дата
------	------	----------	---------	------

Взам. инв. №

Подпись и дата

Инв. № подл.

1	2	3	4
	1.7.7 – Письмо (ООО «Газпром трансгаз Казань») ЭПУ «Альметьевскгаз» № 105-04/176 от 06.02.2020 г - 1 лист		
	Часть 2.Графическая часть		
УН-330-20-ПМ	Красные линии, устанавливаемые проектом межевания	6	
	II-Материалы по обоснованию проекта межевания		
УН-330-20-ПМ	Схема размещения проектируемой территории в структуре поселения	7	

Часть 1. Текстовая часть

1.1 Общие данные.

Проект межевания территории в части установления красных линий в отношении земельных участков, ограниченных улицами Южная , Полевая РТ, Альметьевский МР, с. Кульшарипово выполнен на основании:

- постановления исполнительного комитета города Альметьевска № 236 от 25.02.2020г.;
- топографической съемки в масштабе 1:500, выполненной в январе 2020 года ООО «Альгеомарк»;
- Градостроительного кодекса РФ;
- СП 42 .13330 «Градостроительство. Планировка и застройка городских и сельских поселений»;
- СНиП 11-04-2003- «Инструкция о порядке проектирования и установления красных линий в городах и других поселениях Российской Федерации;
- Каталога координат красных линий, представленного ПЗИО Альметьевского МР №13678/6 от 01.10.2020 г.;

Рассматриваемый участок расположен в Альметьевском муниципальном районе в с. Кульшарипово на существующей территории земельных участков, которая ограничивается улицами Южная и Полевая и внутриквартальными проездами по торцам. В настоящее время большинство земельных участков по ул. Южная, Полевая и внутриквартальным проездам застроены и ограждены. По

Изм. №	Изм. №	Изм. №	Изм. №	Изм. №	УН-330-20		ПМ		Лист
Изм. №	Изм. №	Изм. №	Изм. №	Изм. №					
Изм.	Лист	№ докум.	Подпись	Дата					

данным улицам проходят: подземный водопровод ПЭ диаметром 110мм; воздушные линии электроснабжения СИП 0,4 кВ на опорах; газопровод ПЭ D110мм н/д; газопровод СТ 114 мм Н/Д на опорах. Вдоль по территории земельных участков с юго-запада на северо-восток проходит трасса ВЛ-35 кВ «101-7(Калейкино-КНС6)». Проезжая часть улиц выполнена из уплотненного щебня различной ширины. Фактическая ширина улицы Южной составляет 15 м.

Устанавливаемые красные линии по ул. Южная и Полевая и внутриквартальным проездам приняты по фактическим существующим ограждениям участков с максимальным выпрямлением.

Перечень устанавливаемых земельных участков:

КН-16:07:190103:1388;
 КН-16:07:190103:1389;
 КН-16:07:190103:66;
 КН-16:07:190001:4638;
 КН-16:07:190001:768;
 КН-16:07:190103:457;
 КН-16:07:190103:456;
 КН-16:07:190001:770;
 КН-16:07:190103:68;
 КН-16:07:190001:1417;
 КН- 16:07:190103:1046;
 КН- 16:07:190001:1416;
 КН- 16:07:190103:1045;
 КН- 16:07:190103:70;
 КН- 16:07:190001:1419;
 КН- 16:07:190001:87;
 КН- 16:07:190103:71;
 КН- 16:07:190001:769;
 КН- 16:07:190103:72;
 КН- 16:07:190001:1412;
 КН- 16:07:190103:73;
 КН- 16:07:190103:74;
 КН- 16:07:190103:75;
 КН- 16:07:190001:1756;
 КН- 16:07:190001:1758;
 КН- 16:07:190001:1760;
 КН- 16:07:190103:1373;
 КН- 16:07:190001:1374;
 КН- 16:07:190001:781;
 КН- 16:07:190001:1760.

Или № подл.	Подпись и дата	Взам. или №						УН-330-20	ПМ	Лист
			Изм.	Лист	№ докум.	Подпись	Дата			

Проект межевания устанавливаемых красных линий разработан с учетом сохранения и безопасной эксплуатации существующих инженерных сетей и с учетом нормативных противопожарных расстояний между ограждением участка. На проектируемой территории публичные сервитуты не установлены. А также проектируемая территория не попадает в зоны:

- с особыми условиями использования территорий;
- особо охраняемых природных территорий;
- объектов культурного наследия.

Проектные координаты устанавливаемых красных линий территории земельных участков сведены в нижеследующие таблицу №1.

Ведомость координат точек устанавливаемых красных линий

таблица №1

1	2	3	4
Номер позиции	Координаты		Примечание
	х	у	
в точке 1	375412.71	2310540.84	
в точке 2	375386.92	2310578.20	
в точке 3	375366.37	2310558.38	
в точке 4	375314.67	2310508.77	
в точке 5	375297.35	2310491.87	
в точке 6	375159.86	2310354.14	
в точке 7	375117.92	2310312.78	
в точке 8	375148.03	2310283.73	
в точке 9	375166.99	2310302.60	
в точке 10	375297.42	2310429.06	
в точке 11	375412.71	2310540.84	
в точке 12	375442.47	2310491.79	
в точке 13	375395.23	2310440.28	
в точке 14	375353.14	2310398.26	

Или № подл.	Подпись и дата	Взлм. или №						УН-330-20	ПМ	Лист
			Изм.	Лист	№ докум.	Подпись	Дата			

в точке 15	375328.66	2310373.73	
в точке 16	375312.71	2310358.43	
в точке 17	375294.69	2310335.12	
в точке 18	375268.39	2310296.46	
в точке 19	375207.72	2310215.39	
в точке 20	375149.71	2310260.74	
в точке 21	375145.49	2310273.13	
в точке 22	375158.79	2310287.13	
в точке 23	375294.47	2310418.63	
в точке 24	375415.71	2310536.31	

В результате установления красных линий вдоль улицы Южная, Полевая и внутриквартального проезда, проектом межевания предусматривается изменение (в сторону уменьшения) площади территории общего пользования.

Или № подл.	Подпись и дата	Взлм или №						УН-330-20	ПМ	Лист
			Изм.	Лист	№ докум.	Подпись	Дата			

РЕСПУБЛИКА ТАТАРСТАН
ИСПОЛНИТЕЛЬНЫЙ КОМИТЕТ
АЛЬМЕТЬЕВСКОГО
МУНИЦИПАЛЬНОГО РАЙОНА



ТАТАРСТАН РЕСПУБЛИКАСЫ
ӘЛМӘТ
МУНИЦИПАЛЬ РАЙОНЫ
БАШКАРМА КОМИТЕТЫ

ПОСТАНОВЛЕНИЕ

« 25 » февраля 2020 г.

г. Альметьевск

КАРАР

№ 266


О подготовке проекта межевания
территории

В соответствии с Градостроительным кодексом Российской Федерации, Федеральным законом от 6 октября 2003 г. № 131-ФЗ «Об общих принципах организации местного самоуправления в Российской Федерации», в целях обеспечения устойчивого развития территории и выделения элементов планировочной структуры, на основании заключения комиссии по внесению изменений в Правила землепользования и застройки сельских поселений Альметьевского муниципального района от 13 февраля 2020 г. №1143и,

ИСПОЛНИТЕЛЬНЫЙ КОМИТЕТ ПОСТАНОВЛЯЕТ:

1. Рекомендовать Зайнуллиной Муслиме Асгатовне за счет собственных средств приступить к разработке проекта межевания территории в части изменения красных линий в отношении земельного участка с кадастровым номером 16:07:190001:770, расположенного по адресу: Российская Федерация, Республика Татарстан, Альметьевский муниципальный район, Кульшариповское сельское поселение, с. Кульшарипово, ул. Южная, з/у 10.
2. Муниципальному бюджетному учреждению «Управление архитектуры и градостроительства Альметьевского муниципального района» (Мордагулова Р.Р.) обеспечить принятие и рассмотрение данного предложения о порядке, сроках подготовки и содержании проекта межевания территории.
3. Правовому управлению исполнительного комитета района (Ханнанова А.Б.) опубликовать настоящее постановление в газете «Альметьевский вестник» и разместить на Официальном портале правовой информации Республики Татарстан (PRAVO.TATARSTAN.RU).
4. Настоящее постановление вступает в силу после его официального опубликования.
5. Контроль за исполнением настоящего постановления возложить на заместителя руководителя исполнительного комитета района по строительству Косарева Д.В.

Руководитель
исполнительного комитета района





Тел.: 8 (8553) 32-36-66, факс: 8 (8553) 32-36-66, e-mail: uag_arhitektura@mail.ru

27.12.2019 № 687/6

На № 664/6 от 23 декабря 2019 г.

Гиниятуллиной К.
РТ, г.Альметьевск,
ул. Пушкина, д.46, кв.101

СВЕДЕНИЯ, СОДЕРЖАЩИЕСЯ В РАЗДЕЛЕ ИНФОРМАЦИОННОЙ СИСТЕМЫ ОБЕСПЕЧЕНИЯ ГРАДОСТРОИТЕЛЬНОЙ ДЕЯТЕЛЬНОСТИ

По результатам рассмотрения запроса о предоставлении сведений, содержащихся в разделе информационной системы обеспечения градостроительной деятельности, с целью оформления земельного участка в собственность установлено, что земельный участок с кадастровым номером 16:07:190001:770 (разрешенное использование: для индивидуального жилищного строительства, площадь 1017 кв.м.), расположенный по адресу: Республика Татарстан, Альметьевский муниципальный район, Кульшариповское сельское поселение, с.Кульшарипово, ул. Южная, д. 10, по градостроительному зонированию отнесен к территориальной зоне застройки индивидуальными жилыми домами (Ж1), выделенной для обеспечения правовых условий формирования жилых районов из отдельно стоящих и блокированных индивидуальных жилых домов (коттеджей) с минимально разрешенным набором услуг местного значения (Правила землепользования и застройки Кульшариповского сельского поселения АМР РТ, решение Совета «Кульшариповское сельское поселение» АМР РТ №62 от 27.12.2012 г., внесение изменений №112 от 06.10.2016г).

Площадь земельного участка в границах красных линий составляет 940 кв.м.

По сведениям публичной кадастровой карты земельный участок попадает в охранную зону распределительного газопровода с инв.№68117, в зону особого режима использования земель от режимобразующих объектов ОАО «Сетевая компания» ВЛ-35 кВ «101-7 (Калейкино-КНСб)». Сведения об иных охранных зонах инженерных сетей отсутствуют.

Приложение:

1. Схема расположения земельного участка
2. Каталог координат красных линий.

И.о. начальника Управления

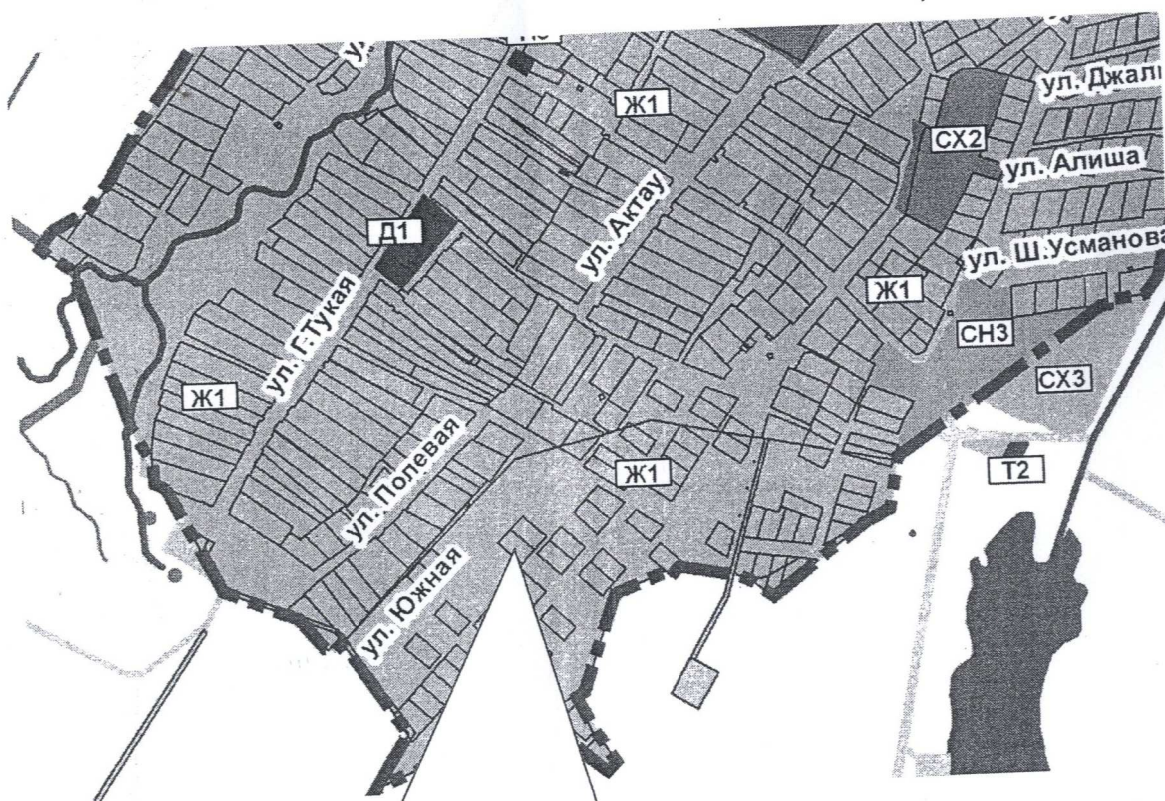
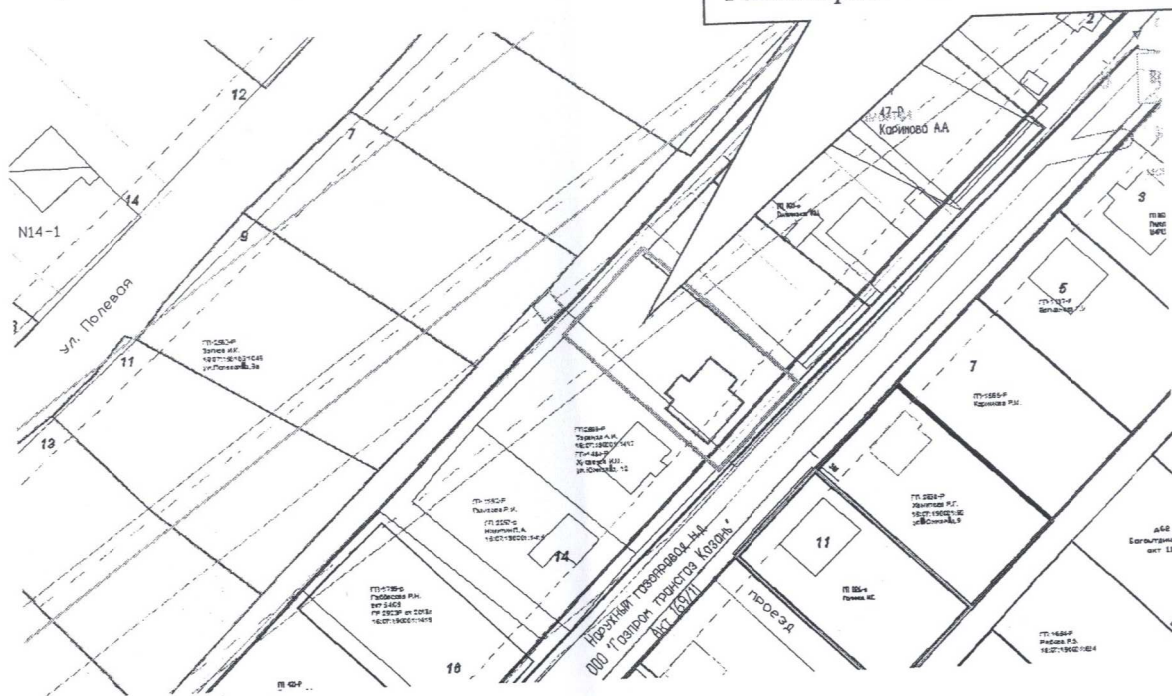
Закирова Наргиза Рафаэлевна
Отдел ИОГД, главный специалист
8(8553)32-35-79, uag_6@mail.ru



Р.Р. Мордагулова

Схема расположения земельного участка

Рассматриваемый объект недвижимости



Рассматриваемый объект недвижимости

Сведения, содержащиеся в разделе информационной системы обеспечения градостроительной деятельности носят информационный характер (ст. 56 Градостроительного кодекса РФ)

Приложение №2

Каталог координат границ красных линий

X=2310354.1443 Y=375159.8648

X=2310581.9010 Y=375394.7291

И.о. начальника Управления



Р.Р. Мордагулова

РЕСПУБЛИКА ТАТАРСТАН
ИСПОЛНИТЕЛЬНЫЙ КОМИТЕТ
АЛЬМЕТЬЕВСКОГО
МУНИЦИПАЛЬНОГО РАЙОНА
ул. Ленина, д.39, г.Альметьевск, 423450



ТАТАРСТАН РЕСПУБЛИКАСЫ
ӘЛМӘТ
МУНИЦИПАЛЬ РАЙОНЫ
БАШКАРМА КОМИТЕТЫ
Ленин ур., 39 нчы йорт, Әлмәт шәһәре, 423450

Тел: 8 (8553) 39-01-23, факс: 8 (8553) 39-01-97, e-mail: almat@tatar.ru, сайт: almetyevsk.tatar.ru

05.08.2020 № 873/сч
На № 12963/арх от 29 июля 2020 г.

Зайнуллиной М.А.
423403 РТ, г.Альметьевск,
ул.Ленина, д.112, кв.108

СВЕДЕНИЯ, СОДЕРЖАЩИЕСЯ В РАЗДЕЛЕ ИНФОРМАЦИОННОЙ СИСТЕМЫ ОБЕСПЕЧЕНИЯ ГРАДОСТРОИТЕЛЬНОЙ ДЕЯТЕЛЬНОСТИ

По результатам рассмотрения запроса о принадлежности к определенной территориальной зоне объекта недвижимости установлено, что земельный участок с кадастровым номером 16:07:190001:770 (разрешенное использование: для индивидуального жилищного строительства, площадь: 1017 кв.м), расположенный по адресу: Республика Татарстан, Альметьевский муниципальный район, с. Кульшарипово, ул. Южная, д. 10, по градостроительному зонированию отнесен к территориальной зоне застройки индивидуальными жилыми домами (Ж1), выделенной для обеспечения правовых условий формирования жилых районов из отдельно стоящих и блокированных индивидуальных жилых домов (коттеджей) с минимально разрешенным набором услуг местного значения (Правила землепользования и застройки Кульшариповского сельского поселения АМР РТ, решение Совета «Кульшариповское сельское поселение» АМР РТ №62 от 27.12.2012 г., внесение изменений №112 от 06.10.2016г).

Основные виды разрешенного использования недвижимости:

- индивидуальные жилые дома с приусадебными земельными участками;
- блокированные односемейные дома с участками
- детские сады, иные объекты дошкольного воспитания;
- школы начальные и средние.

Вспомогательные виды разрешенного использования:

- магазины товаров первой необходимости общей площадью не более 150 кв.м;
- отдельно стоящие или встроенные в жилые дома гаражи или открытые автостоянки: 2 машиноместа на индивидуальный участок;
- хозяйственные постройки;
- сады, огороды, палисадники;
- теплицы, оранжереи частного пользования;

Сведения, содержащиеся в разделе информационной системы обеспечения градостроительной деятельности носят информационный характер (ст. 56 Градостроительного кодекса РФ)


- индивидуальные резервуары для хранения воды;
- индивидуальные бани, надворные туалеты;
- скважины для забора воды, индивидуальные колодцы (при условии организации зоны санитарной охраны не менее 30-50 м в зависимости от уровня защищенности подземных вод);
- объекты пожарной охраны (гидранты, резервуары, противопожарные водоемы);
- зеленые насаждения;
- объекты ландшафтного дизайна;
- хозяйственные площадки.

Земельный участок попадает в охранную зону распределительного газопровода с инв. №68117, в зону особого режима использования земель от режимобразующих объектов ОАО «Сетевая компания» ВЛ-35 кВ «101-7 (Калейкино-КНС6)». Информация об иных охранных зонах инженерных коммуникаций отсутствует.

Приложение:

1. Схема расположения объекта капитального строительства
2. Каталог координат проектных красных линий

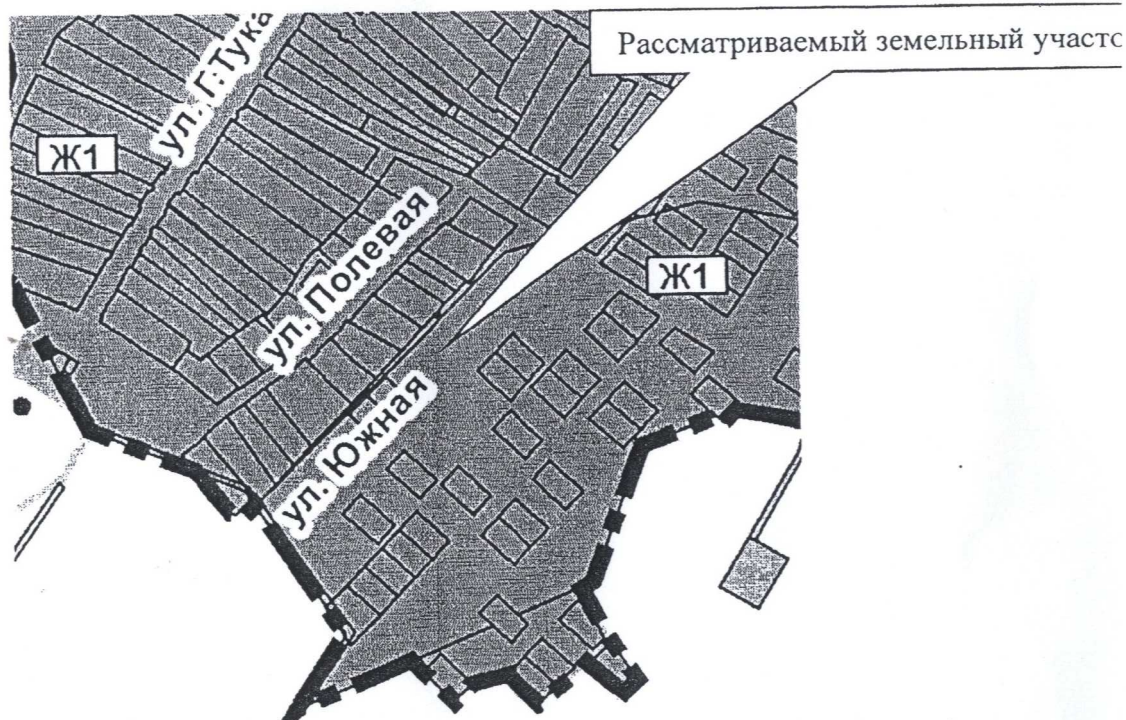
Заместитель руководителя
исполнительного комитета района
по строительству



Д.В. Косарев

Карамиева Ляйсан Азатовна
Отдел ИОГД, заместитель начальника отдела
8(8553)323579, uag_6@mail.ru

Схема расположения объекта капитального строительства




Заместитель руководителя
исполнительного комитета района
по строительству

Д.В. Косарев

Каталог координат проектных красных линий

 $X=2310487.7810$ $Y=375297.6696$ $X=2310508.6543$ $Y=375319.1966$ $X=2310454.5383$ $Y=375323.7027$ $X=2310478.7500$ $Y=375348.6300$

Заместитель руководителя
исполнительного комитета района
по строительству



Д.В. Косарев

РЕСПУБЛИКА ТАТАРСТАН
ПАЛАТА ЗЕМЕЛЬНЫХ И
ИМУЩЕСТВЕННЫХ ОТНОШЕНИЙ
АЛЬМЕТЬЕВСКОГО МУНИЦИПАЛЬНОГО
РАЙОНА
пр.Тукая, д. 9А, г. Альметьевск, 423450



ТАТАРСТАН РЕСПУБЛИКАСЫ
ӘЛМӘТ МУНИЦИПАЛЬ РАЙОНЫ
ҖИР ҺӘМ МИЛЕК МӨНӘСӘБӘТЛӘРЕ
ПАЛАТАСЫ
Тукай пр., 9А йорты, Әлмәт шәһәре, 423450

Тел: 8(8553)43-86-88, факс: 8(8553) 44-08-66, e-mail: pzio@mail.ru, сайт: almetevsk.tatar.ru

На № 14335/арх от 23 сентября 2020 г.

Зайнуллиной М.А.
423403 РТ, г.Альметьевск,
ул.Ленина, д.112, кв.108
тел.: 89173953001

На Ваш запрос направляем каталог координат красных линий жилого квартала, ограниченного улицами Южная и Полевая в с. Кульшарипово Альметьевского муниципального района.

Приложение:

1. Каталог координат красных линий.

Председатель Палаты земельных
и имущественных отношений

И. Г. Пузырева

Карамиева Ляйсан Азатовна
Отдел ИОГД, заместитель начальника отдела
8(8553)323579, uag_6@mail.ru

Сведения, содержащиеся в разделе информационной системы обеспечения градостроительной деятельности носят информационный характер (ст. 56 Градостроительного кодекса РФ)

Каталог координат красных линий

X=2310542.6545 Y=375414.5878
X=2310577.5414 Y=375390.2334
X=2310468.0226 Y=375277.2970
X=2310354.1443 Y=375159.8648
X=2310315.2823 Y=375120.4623
X=2310291.5007 Y=375155.8407
X=2310302.6000 Y=375166.9900
X=2310429.0594 Y=375297.4232
X=2310542.6545 Y=375414.5878


X=2310491.7862 Y=375442.4742
X=2310473.4850 Y=375422.3200
X=2310467.7000 Y=375419.5600
X=2310440.2800 Y=375395.2300
X=2310398.2600 Y=375353.1400
X=2310373.7300 Y=375328.6600
X=2310358.4300 Y=375312.7100
X=2310335.1200 Y=375294.6900
X=2310296.4570 Y=375268.3932
X=2310215.3871 Y=375207.7230
X=2310260.7411 Y=375149.7086
X=2310273.1347 Y=375145.4949
X=2310287.1320 Y=375158.7943
X=2310418.6347 Y=375294.4691
X=2310536.3100 Y=375415.7100
X=2310491.7862 Y=375442.4742

X=2310146.7537 Y=374985.9322
X=2310105.0974 Y=375034.5197
X=2310218.9700 Y=375132.1499
X=2310275.0900 Y=375095.9600
X=2310146.7537 Y=374985.9322

X=2310089.8151 Y=374937.1162
X=2310127.7843 Y=374969.6433
X=2310086.1342 Y=375018.2617
X=2310020.6557 Y=374962.1241
X=2310053.9261 Y=374948.4976
X=2310089.8151 Y=374937.1162
X=2309995.1389 Y=374940.2474
X=2310015.2088 Y=374957.4542

в точке $X=2310049.4241$ $Y=374944.6379$ $Z= 0.0000$
в точке $X=2310080.3796$ $Y=374929.0297$ $Z= 0.0000$
в точке $X=2310036.7937$ $Y=374891.6615$ $Z= 0.0000$
в точке $X=2309995.1389$ $Y=374940.2474$ $Z= 0.0000$

Председатель Палаты земельных
и имущественных отношений



И. Г. Пузырева



«СОГЛАСОВАНО»

Главный инженер АЛПУМГ
ООО «Газпром трансгаз Казань»

 А.Р.Ахметзянов

« 06 » 02 2019 г.

«УТВЕРЖДАЮ»

Начальник Альметьевского ЛПУМГ
ООО «Газпром трансгаз Казань»

 С.П. Зайцев

« 06 » 02 2019 г.

07.02.2019

АКТ

Комиссия в составе начальника Альметьевской ЛЭС Ахмадуллина А.Р., мастера Альметьевской ЛЭС Сабирова Р.Р.; правообладателя земельного участка Зайнуллина М.А., обследовала земельный участок, выделенный под ИЖС по адресу: РТ, Альметьевский район, с. Кульшарипово, ул. Южная д.10, кадастровый номер участка 16:07:190001:770. Данный участок находится вне зоны минимально допустимых расстояний магистрального газопровода Миннибаево-Ижевск на участке 16-18 км Ду 530 разрешенное рабочее давление 55кгс/см², газопровода-отвода на ГРС Кульшариповская Ду 325 разрешенное рабочее давление 55кгс/см² и ГРС Кульшариповская.

Начальника АЛЭС

 А.Р. Ахмадуллин

Мастер АЛЭС

 Р.Р. Сабиров

Правообладатель
земельного участка

 М.А. Зайнуллина

Зайнуллина Муслима Асгатовна

(наименование организации
или Ф.И.О. физического лица)

адрес: Респ. Татарстан, р-н. Альметьевский, с. Кульшарипово, ул. Южная, д. 10, кадастровый номер 16:07:190001:770

телефон: 9625788196, факс: _____

адрес эл. почты: _____

Исх. N 3/О/ОЗ/19-1382/Р

от 06.02.2019 г.

РЕШЕНИЕ

о согласовании осуществления действий в охранный зоне объектов электросетевого хозяйства

ОАО «Сетевая компания» рассмотрело Ваше заявление от 04.02.2019 г. № 3/О/ОЗ/19-1382 на получение решения о согласовании следующих действий в границах охранный зоны ВЛ

(объект электросетевого хозяйства)

Респ. Татарстан, р-н. Альметьевский, с. Кульшарипово, ул. Южная, д. 10, кадастровый номер 16:07:190001:770

(адрес объекта электроснабжения)

оформление в собственность

(указать действие или действия в соответствии с п. 10 и/или 11 Правил)

и на основании Постановления Правительства от 24.02.2009 №160, Правил устройства электроустановок (7 издание)

(указать нормы права, послужившие основанием для принятия решения)

приняла решение о согласовании указанных действий при условии соблюдения следующих требований: В соответствии с пунктами 8, 10 Правил установления охранных зон объектов электросетевого хозяйства и особых условий использования земельных участков, расположенных в границах таких зон, утвержденных Постановлением Правительства от 24.02.2009 №160.
- Пунктом 2.5.22 Правил устройства электроустановок, утвержденных Приказом Министерства энергетики Российской Федерации от 20.05.2003 №187.
- В соответствии с п.2.5.217 Правил устройства электроустановок

(указать предельно-допустимые требования характеристики работы в охранных зонах, в соответствии с ПУЭ)

При осуществлении деятельности на расстоянии, превышающим вышеуказанное расстояние от крайнего провода и/или в нарушение условий, указанных в заявлении о согласовании, данное решение утрачивает силу.

После получения данного Решения заявитель обязан осуществлять действия в охранных зонах с соблюдением условий, обеспечивающих сохранность объектов электросетевого хозяйства.

Заявитель обязан обеспечить доступ сетевой организации к объектам электросетевого хозяйства для их эксплуатации и плановых (регламентных) работ осуществляется в соответствии с гражданским и земельным законодательством.

Заявитель обязан обеспечить беспрепятственный доступ сетевой организации для предотвращения или устранения аварий к объектам электросетевого хозяйства, а также возможность доставки необходимых материалов и техники.

(подпись)

Голубев Леонид Юрьевич /



Общество с ограниченной
ответственностью
«Газпром трансгаз Казань»

(ООО «Газпром трансгаз Казань»)
ЭПУ «Альметьевскгаз»

ул. Советская, д. 188, Альметьевск,
Республика Татарстан, Российская Федерация, 423450
тел.: +7 (8553) 30-25-06, факс: +7 (8553) 43-60-47
e-mail: 01info@tattg.gazprom.ru, www.kazan-tr.gazprom.ru

«Газпром трансгаз Казань»
жаваплылыгы чиклэнгән
жәмгыяте

(«Газпром трансгаз Казань» ЖЧЖ)
«Әлмәтгаз» ЭҖИ

Советская ул., 188, Әлмәт,
Татарстан Республикасы, Россия Федерациясе, 423450
тел.: +7 (8553) 30-25-06, факс: +7 (8553) 43-60-47
e-mail: 01info@tattg.gazprom.ru, www.kazan-tr.gazprom.ru

« 16 » 02 2020 г.

№ 100-04/176

Зайнуллиной М. А.

ул. Ленина, д. 112, кв. 108,
г. Альметьевск
Республика Татарстан

На Ваше заявление от 31.01.2020 вх. № 317 сообщаем, что охранная зона существующего подземного распределительного газопровода низкого давления диаметром 110 мм, находящегося на балансе ООО «Газпром трансгаз Казань», проходящего на расстоянии 2 м от границы земельного участка, расположенного по адресу: РТ, Альметьевский район, с. Кульшарипово, ул. Южная, д. 10 не нарушена. Минимально-допустимые расстояния соблюдены.

Данная информация является конфиденциальной и не подлежит передаче третьим лицам.

Срок действия справки – 30 календарных дней с даты выдачи.
Действительна только для предоставления в Архитектурный отдел.

Главный инженер

Буйлов Э.А.

Схема размещения проектируемой территории в структуре поселения



Проектируемая территория
земельных участков

						УН -330-20						ПМ			
						Проект межевания территории в части установления красных линий территории, ограниченной улицами Южная и Полевая с. Кульшарипово Альметьевского муниципального района									
Изм.	Кол.Уч	Лист	НДок	Подпись	Дата	Проект межевания						Стадия	Лист	Листов	
												ГД	7		
ГИП	Минабутдинов					Схема размещения проектируемой территории в структуре поселения						ЗАО ПК "Татсельхозхимпроект" г. Альметьевск			
Т.контр.	Ишуков														
Исполн.	Минабутдинов														